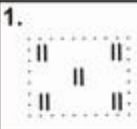
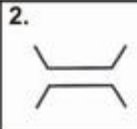




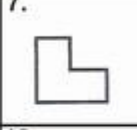
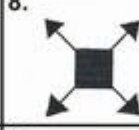
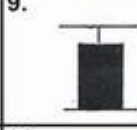
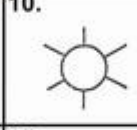



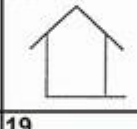
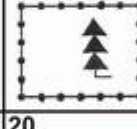
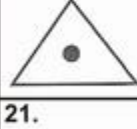



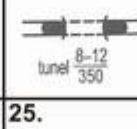


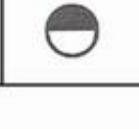





## Němá skupina – obálka s topografickými značkami

Možné zdroje obrázků topografických značek:

					<b>SEZNAM</b>
1. 	2. 	3. 	4. 	5. 	1. LOUKY
6. 	7. 	8. 	9. 	10. 	2. MOSTY
11. 	12. 	13. 	14. 	15. 	3. PRAMENY
16. 	17. 	18. 	19. 	20. 	4. KAPLE
21. 	22. 	23. 	24. 	25. 	5. KOSTEL
					6. JESKYNĚ
					7. ZŘÍCENINA
					8. ELEKTRÁRNY
					9. TELEFONNÍ STANICE
					10. VODNÍ MLÝNY
					11. OSAMĚLÉ SKÁLY
					12. HÁJOVNY, MYSLIVNY
					13. TOVÁRNÍ KOMÍNY
					14. ZÁMEK
					15. LESY
					16. TRIGONOMETRICKÉ BODY
					17. OBYDLENÉ A NEOBYDLENÉ BUDOVY
					18. ELEKTRICKÉ VEDENÍ
					19. VRSTEVNICE
					20. TUNELY
					21. PAMÁTNÍK
					22. NIVELAČNÍ ZNAČKY
					23. SKLADY HOŘLAVIN A PLYNOJEMY
					24. ŠACHTY, ŠTOLY A DOLY V PROVOZU
					25. NEZPEVNĚNÉ LESNÍ A POLNÍ CESTY

# ZÁVOD POŽÁRNICKÉ VŠESTRANNOSTI

## TOPOGRAFICKÉ ZNAČKY



**Názvy značek:**

1. železniční stanice
2. most
3. pramen
4. kaple
5. restaurace
6. jeskyně
7. zřícenina
8. vodní mlýn
9. propast

10. muzeum, galerie
11. osamělé skály
12. hájovna, myslivna
13. močál, bažina
14. hrad, zámek, tvrz
15. nemocnice
16. trigonometrický bod
17. samostatné budovy
18. veřejné tábořiště

19. vrstevnice
20. tunel
21. pomník
22. čerpací stanice
23. turistický rozcestník
24. šachta
25. lesní a polní cesta

### Zdroje:

Staženo z webu

<http://www.sdhdziby.cz/articles/topograficke-znacky/>

<http://m.beloves-mh.webnode.cz/znalosti/topograficke-znacky/>

