

Základní geografické pojmy na obecně geografické mapě – pracovní list

Jméno:

1. Vyber správnou odpověď:

- 1a)** Podzemní dutina vytvořená přirozenou cestou se nazývá
 a) lom b) důl c) jeskyně d) údolí
- 1b)** Oáza je místo v poušti se zdrojem
 a) nerostných surovin b) velbloudů c) jemného písku d) vody
- 1c)** Horký pramen, který nepravidelně vystřikuje nad zem vodu a vodní páru se nazývá
 a) vřídlo b) gejzír c) vodopád d) kaskáda
- 1d)** Rybník se liší od jezera tím, že je
 a) vytvořen uměle b) menší c) hlubší d) méně průzračný
- 1e)** Skalnatý výběžek pevniny do moře nebo oceánu se nazývá
 a) pobřeží b) poloostrov c) fjord d) mys
- 1f)** Laguna je přírodní nádrž stojaté vody na okraji
 a) lesa b) moře c) pole d) měst
- 1g)** Část oceánu, moře nebo jezera, která se zařezává jako hluboký výběžek do pevniny, se nazývá
 a) šíje b) pláž c) záliv d) břeh

2. Rozhodni u následujících tvrzení, zda jsou pravdivá, nebo ne. Pokud ne, **podtrhni jedno slovo (ne více!)**, které by bylo potřeba změnit, aby tvrzení bylo pravdivé, a **změň ho. Toto slovo nesmí být sloveso.**

Ukázka: Česko má tři sousedy. → čtyři

PRAVDA × NEPRAVDA

2a) Poušť je neúrodná oblast, která trpí nedostatkem vody. PRAVDA × NEPRAVDA

2b) Průplav je přirozeně vytvořená zúžená část moře mezi dvěma částmi pevniny. PRAVDA × NEPRAVDA

2c) Poloostrov je část pevniny, kterou obvykle ze tří stran obklopuje skála. PRAVDA × NEPRAVDA

2d) Pramen je přirozený vývěr podzemní vody na povrch. PRAVDA × NEPRAVDA

2e) Poloostrov je část souše, která je zcela obklopená vodní plochou.

PRAVDA × NEPRAVDA

2f) Kaňon je velmi široké říční údolí se strmými svahy.

PRAVDA × NEPRAVDA

3. Přiřaď ke geografickým pojmům jejich definice. Do prázdných polí v tabulce doplň na základě níže uvedené nabídky i konkrétní příklady těchto pojmů z Česka. Daný řádek s třemi příklady z Česka se vždy vztahuje k jednomu pojmu v tabulce. Do tabulky stačí vždy napsat pouze příslušné písmeno před řádkem (tj. a, b, c, d, nebo e).

Pojem	Definice	Příklady z Česka
nížina		
rovina		
pánev		
vrchovina		
pahorkatina		

Definice


- Mírně zvlněné území s nadmořskou výškou obvykle od 200 do 600 metrů nad mořem.
- Výrazná sníženina zemského povrchu obklopena vyvýšeninami.
- Území v nadmořské výšce do 200 metrů nad mořem.
- Krajina s členitým reliéfem s nadmořskou výškou obvykle 600–900 metrů nad mořem.
- Rovné nebo mírně zvlněné území s malou výškovou členitostí (do 30 metrů).

Příklady z Česka

- Mostecká, Třeboňská, Sokolovská
- Českomoravská, Dražanská, Brdy
- Polabská, Dyjskosvratecký úval, Hornomoravský úval
- Středočeská, Plzeňská, Opavská

4. Poznej na základě definice, o který geografický prvek se jedná (**nemusíš jeho název psát**), a přiřaď k definici jeho možnou podobu na mapě.

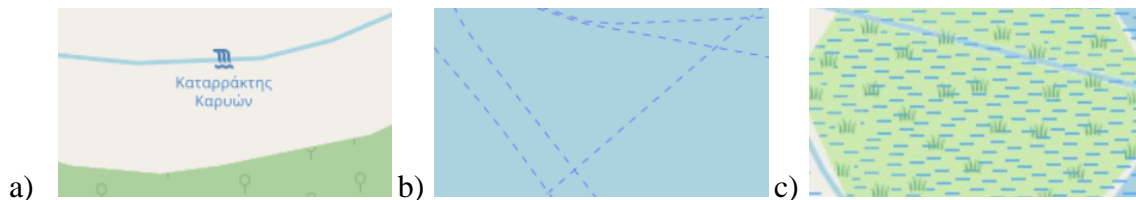
- Trvale zamokřené území, porostlé vlhkomilnými rostlinami.



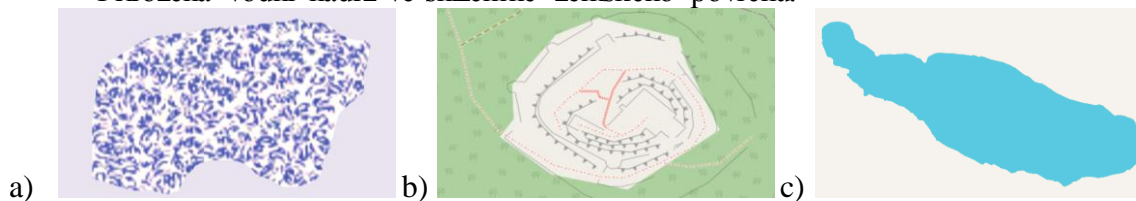
- Místo, kde proniká nebo pronikalo magma a vulkanické plyny na povrch.



- Přikrý až svislý stupeň v říčním korytě, přes který přepadá vodní tok.



- Přirozená vodní nádrž ve sníženině zemského povrchu.



5. Na základě dvou fotografií pojmenuj prvek krajiny.

5a) 

5b) 

5c) 

5d) 

Zdroj obrázků: Autorský tým

